



Comune di **ARBOREA**

Provincia di Oristano

REGOLAMENTO PER LA DISCIPLINA DEI PUBBLICI ESERCIZI PER LA SOMMINISTRAZIONE DI ALIMENTI E BEVANDE

ALLEGATO A Criteri di Programmazione Comunale delle attività di somministrazione di alimenti e bevande

INQUADRAMENTO DEL TERRITORIO COMUNALE

→ **Origine dell'abitato e struttura dell'insediamento umano:** La nascita di Arborea s'inscrive in un passato molto recente, nel contesto dell'opera di bonifica integrale della vasta zona paludosa attuata durante il periodo fascista. Nel 1928, a risanamento ultimato, fu edificato il primo nucleo della futura Arborea, la quale divenne ufficialmente Comune autonomo con il nome di Mussolinia di Sardegna nel 1930. Il "Villaggio Mussolini" fu inaugurato alla presenza del re d'Italia Vittorio Emanuele III e del conte Galeazzo Ciano. Il paese venne considerato un esempio da seguire per la volontà e la laboriosità che contraddistinsero i primi coloni provenienti da diverse regioni d'Italia, in particolare dal Veneto e dall'Emilia Romagna. Sorsero grandi fattorie servite da una fitta rete viaria, e furono avviate le coltivazioni di cereali, ortaggi, angurie e fragole che ancora oggi caratterizzano questo centro agricolo.

Il nome Arborea fu attribuito con un decreto del 17 febbraio 1944, per ricordare il glorioso giudicato Arborense. Nel 1946, infine, venne eletto il primo Consiglio Comunale. L'area comunale si estendeva per circa 18.000 ettari e per esigenze di trasformazione agraria fu articolato in corti coloniche: S'Ungroni, Alabirdis, Pompongias, Torrevecchia, Linnas, Tanca Marchese e Luri.

Arborea ha la tipica struttura regolare delle città di fondazione fascista, con edifici che richiamano diversi stili architettonici. I viali sono alberati e le case a due piani in stile Liberty e neogotico sono circondate dal verde. Gli edifici pubblici (la scuola, l'albergo e il palazzo del Comune) si affacciano su piazza Maria Ausiliatrice, ove è situata la chiesa parrocchiale del Cristo Redentore in stile tirolese.

→ **Archeologia:** Gran parte dei reperti archeologici, ovvero il cuore della testimonianza dell'insediamento umano in età antica nel territorio di Arborea, costituiscono la collezione conservata nella casa municipale. Tale materiale fu

Viale Omodeo n. 5 – 09092 Arborea

Centralino AA.GG. 0783/80331 – Fax 8033222/223 – Uff. Anagrafe 8033204 – Uff. Tecnico 8033216 – SUAP 8033210 – Uff. Ragioneria 8033224 – Uff. Ass. Sociali 8033205 – Pol. Municipale 8033215 – Cod. Fisc. 80004550952 – P. IVA 00357550953

www.comunearborea.it

ritrovato durante i lavori di bonifica nella località di S'Ungroni ed è finora la più importante testimonianza della presenza dell'uomo nell'area di Arborea. Nel sito in oggetto furono rinvenuti i resti di una necropoli punica e di una necropoli romana, probabilmente pertinenti ad un insediamento nelle vicinanze, non ancora individuato. Il materiale della collezione è databile in un arco di tempo che va dall'età tardo-punica al periodo altomedioevale (dal III-IV sec. a.C. al V-VI sec. d.C. circa). Si tratta di 570 reperti in ceramica, vetro, bronzo, pietra. Sono oggetti di tipologia e qualità diversa: brocche, piatti, ciotole, pesi da telaio, coppe, calici, bottiglie, bracciali, anelli, orecchi, monete, fusaiole, lucerne. Tra i tanti reperti spicca il famoso askòs fittile a forma di busto raffigurante un bambino, datato ad età ellenistica.

→ **Architettura:** Nella tipologia delle architetture risalenti agli anni tra il 1928 e il 1935 si riflette la storia del paese nelle sue fasi iniziali. Prima delle dodici città nuove dell'era fascista, Arborea possiede una configurazione urbanistico-architettonica che la rende unica per la varietà dei linguaggi. E' stato detto che il giovane centro campidanese costituisce una sorta di "museo all'aria aperta" di modi e stili dell'architettura italiana della prima metà di questo secolo. Un marcato eclettismo domina negli stili dei primi edifici di rilievo eretti tra il 1928 ed il 1933: la chiesa, il dopolavoro, la Scuola Primaria, la villa del presidente, la casa del direttore, il municipio e la locanda. In essi sono rintracciabili soprattutto suggestioni neomedievali, neorinascimentali, liberty, déco. Più legata a moduli stilistici tipici dell' "ideale edificatore" attribuito al fascismo è l'idrovora di Sassu, inaugurata nel 1934. Futurismo e razionalismo si fondono in questo edificio dalle linee monumentali e dinamiche, quasi un ingranaggio meccanico reso in senso architettonico, unico nel suo genere nell'Isola. Il razionalismo si ritrova anche in altri esempi di architettura qualitativamente insuperati nel contesto isolano, che concorrono nel conferire alla cittadina quel profilo fortemente caratterizzante che ancora oggi la distingue anche rispetto alle altre città di fondazione note in Sardegna.

→ **Strutture e rete viaria:** Le strutture socioculturali presenti, oltre la biblioteca comunale, sono essenzialmente a carattere privato, religioso (oratorio salesiano) e sportivo. Numerose sono le società sportive che offrono una vasta gamma di possibilità per individui di tutte le età, di praticare lo sport preferito: calcio, tennis, pallacanestro, pallavolo, pallamano, atletica leggera, ginnastica, equitazione, tiro al piattello, karatè, automobilismo.

E' presente e operante un'attiva Pro Loco che ogni anno propone diverse manifestazioni a carattere regionale e interregionale che attirano un gran numero di visitatori. Arborea è sede di diverse società cooperative, del Comando dei Carabinieri, dell'Ufficio Postale, di due banche. Può infine fruire di un'équipe socio-psico-psicologica, di un centro di aggregazione sociale per giovani e anziani, di un servizio di appoggio socioassistenziale.

I collegamenti pubblici con i paesi limitrofi sono sufficienti al fabbisogno della comunità. Si raggiunge Oristano, capoluogo della provincia, con facilità nell'arco di soli venti minuti.

Più problematici sono i collegamenti con la popolazione delle fattorie, che deve servirsi di mezzi propri attraverso una fitta rete di strade.

→ **Economia:** Pur essendo una cittadina accogliente, graziosa ed ospitale, Arborea non fa del turismo la sua principale attività. L'economia di Arborea è infatti basata all'85% sull'allevamento bovino con un numero di 33 mila bovini da latte, su 99 Kmq, in maggioranza delle razze Bruna e Frisona. Da un tipo di allevamento d'azienda a carattere familiare si è passati agli attuali modelli perfezionatissimi di zootecnia moderna mirata ai miglioramenti genetici e supportata da programmi informatici all'avanguardia. Una particolare valenza nello sviluppo economico di Arborea è stata assunta dall'evoluzione cooperativista delle principali attività. La Cooperativa Produttori Arborea e la Banca di Credito Cooperativo hanno effettuato servizi sempre proficui per i loro soci.

Il fiore all'occhiello della struttura economica di Arborea è senza dubbio l'attività svolta dalla Cooperativa Assegnatari Associati Arborea Latte Arborea, che conferisce il latte prodotto dagli allevatori di Arborea che la costituiscono; le cifre sono quelle da grande Azienda: 280 soci e una media di 160 milioni di litri di latte annui conferiti dai suoi soci. Un posto importante nel tessuto economico di Arborea spetta all'azienda agricola Bonifiche Sarde dedita principalmente all'allevamento, da alcuni anni anche di bufale da latte. La sua produzione di latte ha avuto un notevole incremento negli ultimi anni, registrando una media di 30,5 litri per capo secondo i rilevamenti dell'Associazione Provinciale Agricoltori di Oristano.

→ Tipologia delle imprese

Agricoltura: operano oltre 300 ditte che rappresentano, in numero di addetti, il 74% del totale, a conferma del completo orientamento del territorio verso le produzioni agricole e zootecniche dell'area;

Commercio: operano addetti pari al 14% del totale;

Artigianato: composto da addetti pari al 12 % del totale;
--

La salute economica della cittadina di Arborea è confermata dalla presenza di due banche una delle quali, a confermarne dell'orientamento, costituita a carattere cooperativo, con due Agenzie Dipendenti fuori dal proprio territorio. Naturalmente non va dimenticata l'attività parallela all'allevamento, ovvero quella relativa alla coltura degli ortaggi. Anche in questo campo gli imprenditori di Arborea non sono secondi a nessuno in Sardegna. Non è usurpata la fama per le produzioni soprattutto delle Fragole e delle Angurie che accostate al nome Arborea sono la garanzia di un prodotto d'alta qualità

E' da alcuni anni ormai che la vetrina dell'Azienda "ARBOREA" è costituita dalla FIERA DELL'AGRICOLTURA, manifestazione in continua espansione che consente annualmente di fare il punto sull'andamento dell'allevamento e dell'agricoltura ma è anche occasione di aggiornamento, con l'acquisizione di nuove tecnologie,

Viale Omodeo n. 5 – 09092 Arborea

Centralino AA.GG. 0783/80331 – Fax 8033222/223 – Uff. Anagrafe 8033204 – Uff. Tecnico 8033216 – SUAP 8033210 – Uff. Ragioneria 8033224 – Uff. Ass. Sociali 8033205 – Pol. Municipale 8033215 – Cod. Fisc. 80004550952 – P. IVA 00357550953

www.comunearborea.it

per essere sempre all'avanguardia nel settore. Inoltre l'immagine agricola di Arborea è esaltata nelle ormai consolidate "sagre" dedicate alla fragola e all'anguria, esse costituiscono ormai un ottimo esempio di simbiosi tra agricoltura e turismo.

Anche il turismo comunque non è trascurato, anzi le coste di Arborea sono tra quelle che conservano i criteri di maggiore igiene per la bassa densità di insediamenti abitativi lungo i litorali. Sulla strada che collega Arborea ad Oristano, a confermare l'ospitalità dei fondatori di Arborea, fu realizzata un pineta di 8 ettari allo scopo di costituire una sorta di salotto dove accogliere gli ospiti; fu dedicata alla Medaglia D'oro Camillo Hindard Barany arrivato da Vercelli ma di origine Ungherese il primo dei sedici caduti di Arborea per la patria.

DINAMICHE DEMOGRAFICHE

Per stimare la popolazione che gravita sul territorio comunale di Arborea occorre tenere in considerazione tre categorie di utenza:

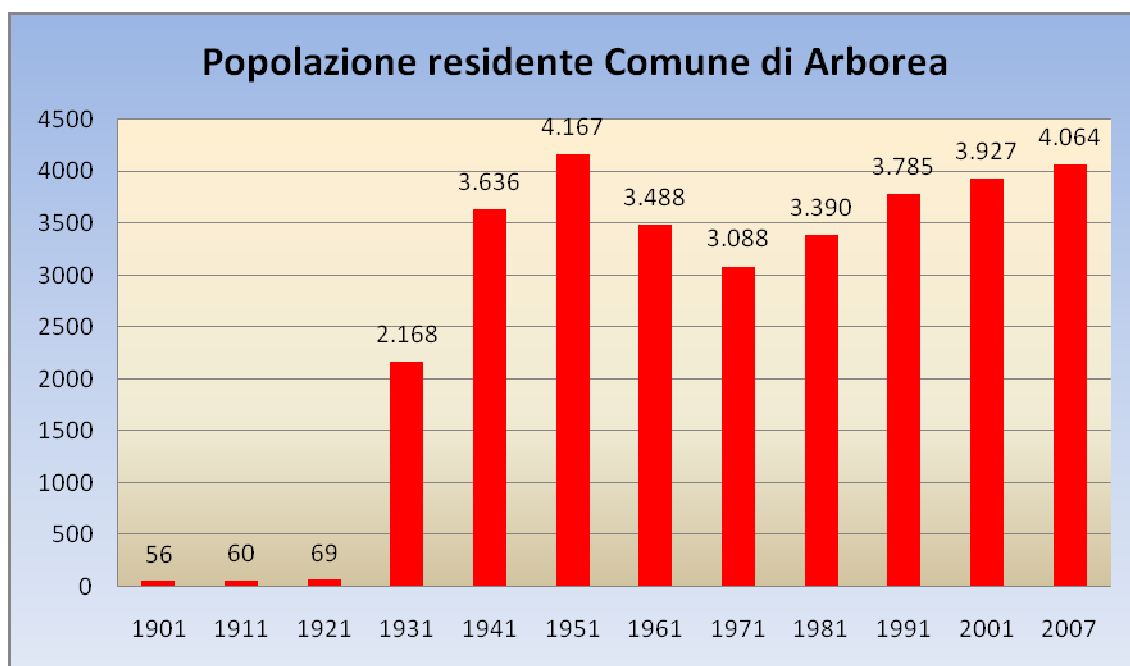
- la popolazione residente;
- la popolazione fluttuante;
- la popolazione turistica.

1. Popolazione Residente

Esaminiamo i dati relativi alle dinamiche demografiche del Comune, negli ultimi anni, riferiti all'unica zona (*fonte: ns. elaborazione su dati ISTAT e Comune di Arborea*):

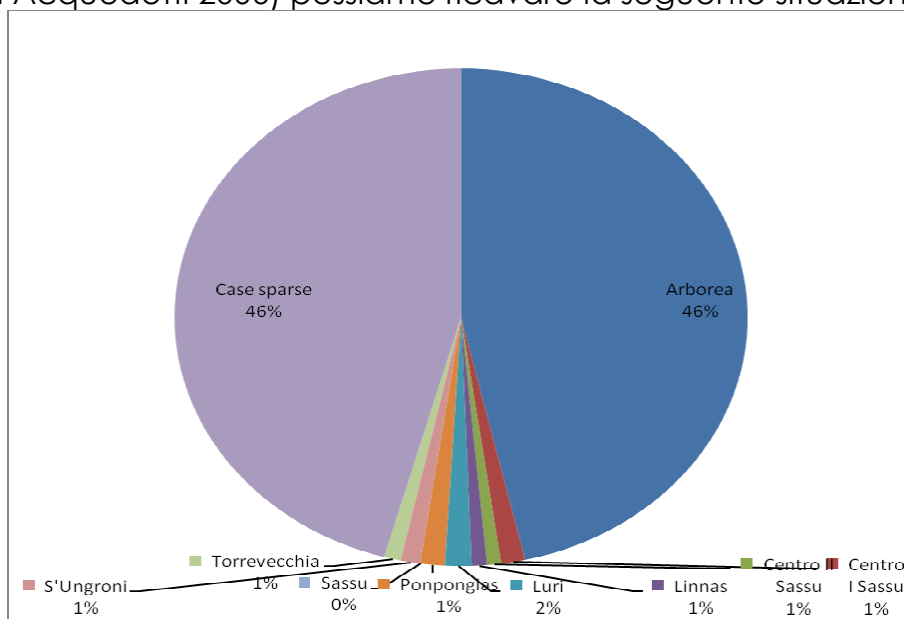
Anno	Residenti
1901	56
1911	60
1921	69
1931	2.168
1941	3.636
1951	4.167
1961	3.488
1971	3.088
1981	3.390
1991	3.785
2001	3.927
2007	4.064

Elaborando in un grafico i dati sopra riportati, rileviamo:



Dall'analisi delle dinamiche demografiche del Comune di Arborea si può osservare che, dopo un iniziale aumento della popolazione residente nella prima metà del secolo scorso, si è potuto osservare un discreto calo demografico tra il 1951 ed il 1971 (con perdita di oltre un quarto dei residenti), a cui tuttavia è seguita un'inversione di tendenza che ha portato, oggi, ad un sostanziale riequilibrio della situazione di partenza. Allo stato attuale Arborea conta circa 4.000 abitanti residenti, con una tendenza ad un lieve incremento demografico, che stabilizza perlopiù il numero degli abitanti nel corso degli anni.

Quanto alla distribuzione spaziale dei residenti nel territorio, dai dati regionali (Piano degli Acquedotti 2006) possiamo ricavare la seguente situazione:



Viale Omodeo n. 5 – 09092 Arborea

2. Popolazione Fluttuante

La popolazione fluttuante, costituita da tutte le persone che, pur non essendo residenti nell'ambito comunale, quotidianamente vi si recano per ragioni di studio o di lavoro, è stimata attualmente in circa 1.500 unità, concentrate perlopiù nel centro abitato e nell'area di Sassu (fonte: Regione Autonoma della Sardegna – Piano Regionale degli Acquedotti, piano della Gestione dei Rifiuti Urbani, Piano di Tutela delle Acque).

Le proiezioni demografiche indicano un consistente incremento della popolazione fluttuante che gravita sul Comune, stimata in crescita fino a circa 5.000 persone nel lungo periodo (anno 2040).

3. Popolazione Turistica

Nell'ambito del Comune di Arborea si trova un buon numero di strutture ricettive, per una capacità complessiva di circa 2.000 posti letto, così suddivisi:

Tipo struttura	N°	N° posti letto
Campeggi	1	883
Hotel	10	1.156
Agriturismo	2	13
Bed & Breakfast	1	6
Case per ferie	2	66
TOTALE		2.124

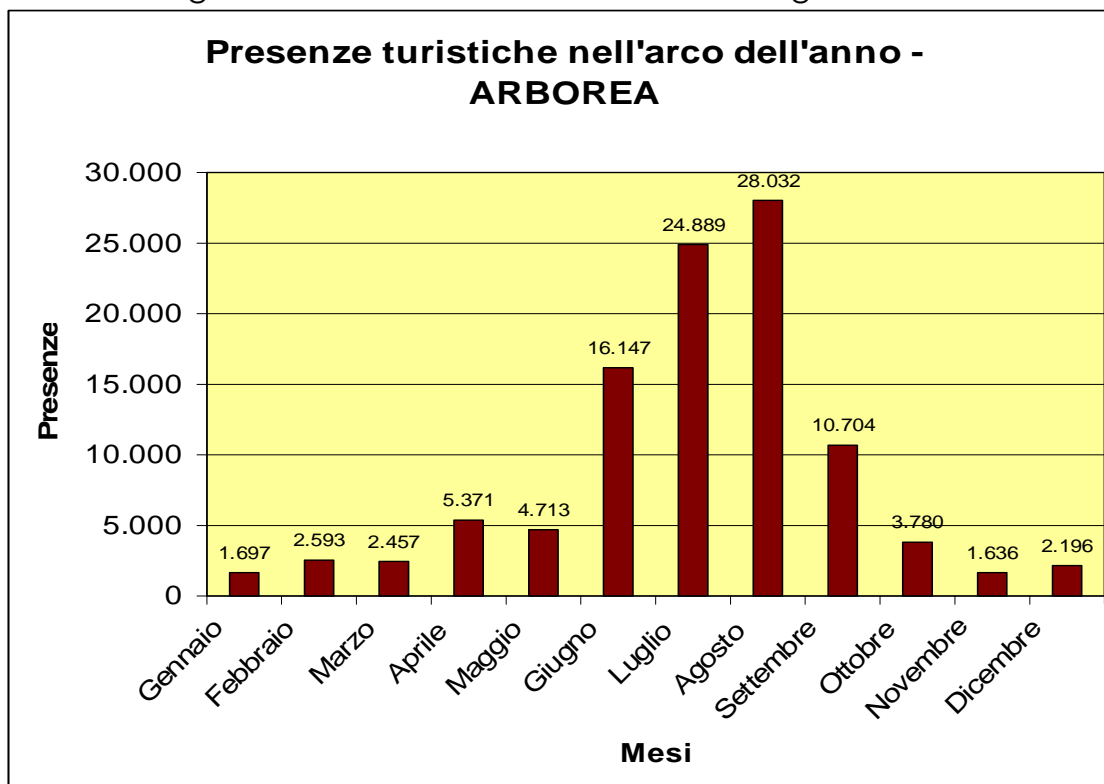
I dati sui flussi turistici relativi al Comune di Arborea sono così sintetizzabili:

Mese	% sul totale	Presenze mensili	Media giornaliera
Gennaio	1,63%	1.697	54,74
Febbraio	2,49%	2.593	92,61
Marzo	2,36%	2.457	79,26
Aprile	5,15%	5.371	179,03
Maggio	4,52%	4.713	152,03
Giugno	15,49%	16.147	538,23
Luglio	23,88%	24.889	802,87
Agosto	26,90%	28.032	904,26
Settembre	10,27%	10.704	356,80
Ottobre	3,63%	3.780	121,94
Novembre	1,57%	1.636	54,53
Dicembre	2,11%	2.196	70,84
TOTALE	100%	104.215	285,52

Confrontando i dati sopra riportati (relativi all'anno 2006) con quelli degli anni precedenti, si può rilevare una tendenza all'incremento del numero degli arrivi e delle presenze complessivi sul territorio comunale.

Si può inoltre rilevare una netta differenza fra la stagione estiva (giugno-settembre), nella quale si registra il maggior numero delle presenze, e la restante stagione. Ciò nonostante la maggiore struttura ricettiva del territorio (Centro vacanze Ala Birdi, con quasi 900 posti letto complessivi) sia aperta durante l'intero arco dell'anno, e si rivolga anche ad una clientela di nicchia, grazie alla presenza del centro attrezzato per le attività equestri.

Riportando in un grafico i risultati ottenuti, si ottiene la seguente situazione:



La serie storica mostra dei flussi turistici disomogenei nell'arco dell'anno, con un picco durante la stagione estiva, ed una sensibile riduzione dei visitatori durante i restanti mesi.

Complessivamente, nei mesi di maggior afflusso (da giugno a settembre) si concentra il 76,56 % del totale dei visitatori, pari a circa 80.000 visitatori. Dividendo per le giornate comprese in tale periodo (122), ricaviamo un flusso turistico medio pari a circa 654 visitatori al giorno. Possiamo pertanto considerare tale dato quale popolazione fluttuante di natura turistica, insistente sul comune di Arborea durante la stagione balneare.

4. Popolazione di riferimento

Globalmente, il parametro di riferimento della popolazione (residente + fluttuante + turistica) è così riassumibile:

Zona	Pop. Residente	Pop. Fluttuante	Pop. Turistica	TOTALE
Unica	4.064	1.500	654	6.218

Tabella 1 – Popolazione di Riferimento

Viale Omodeo n. 5 – 09092 Arborea

Per valutare i livelli di servizio attuali, e determinare la parametrizzazione ottimale delle attività, è necessario confrontare la popolazione di riferimento appena determinata con la distribuzione degli esercizi esistenti nel territorio.

SITUAZIONE ATTUALE DEI PUBBLICI ESERCIZI AUTORIZZATI

Risultano attualmente rilasciate, dagli uffici del Comune di Arborea, n° 9 autorizzazioni ex tipo "A" e n° 15 autorizzazioni ex tipo "B", secondo la suddivisione per tipologie prevista dalla previgente Legge n° 287/1991.

Ai sensi dell'art. 21 della L.R. n° 5/2006, tali esercizi risultano inseriti in un'unica tipologia; poiché, inoltre, gli esercizi in possesso di più autorizzazioni per tipologie diverse sono da considerarsi in possesso di un'autorizzazione di tipologia unica, occorre complessivamente considerare un numero indifferenziato di esercizi esistenti pari a 21. Di questi, solo 3 risultano essere di tipologia stagionale: nonostante la presenza di una spiccata stagionalità dei flussi turistici, si osserva come la presenza di esercizi con apertura limitata alla sola stagione estiva sia un fenomeno del tutto secondario nell'ambito del Comune di Arborea.

Oltre a questi, vi sono 9 esercizi di somministrazione annessi ad altrettante strutture ricettive, riservati ai soli ospiti, oltre a 1 circolo privato che effettua l'attività di somministrazione di alimenti e bevande ai soci.

La situazione attuale degli esercizi autorizzati è pertanto la seguente:

Zona	N° esercizi	Popolazione di riferimento	Abitanti per esercizio
Unica	21	6.218	296

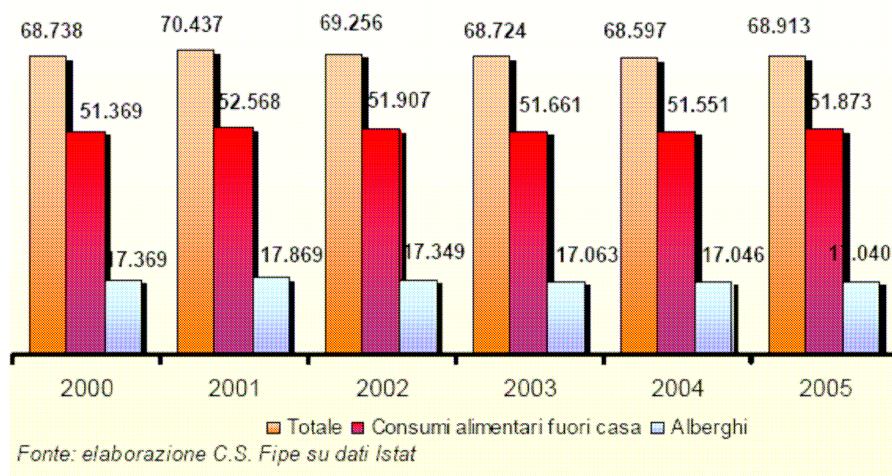
Tabella 2 – Distribuzione e parametri di riferimento per gli esercizi esistenti

Il numero di abitanti di riferimento per esercizio appare pienamente in linea con i livelli di servizio generalmente considerati ottimali per il settore, che prevedono rapporti previsti fra 200 e 300 abitanti per esercizio.

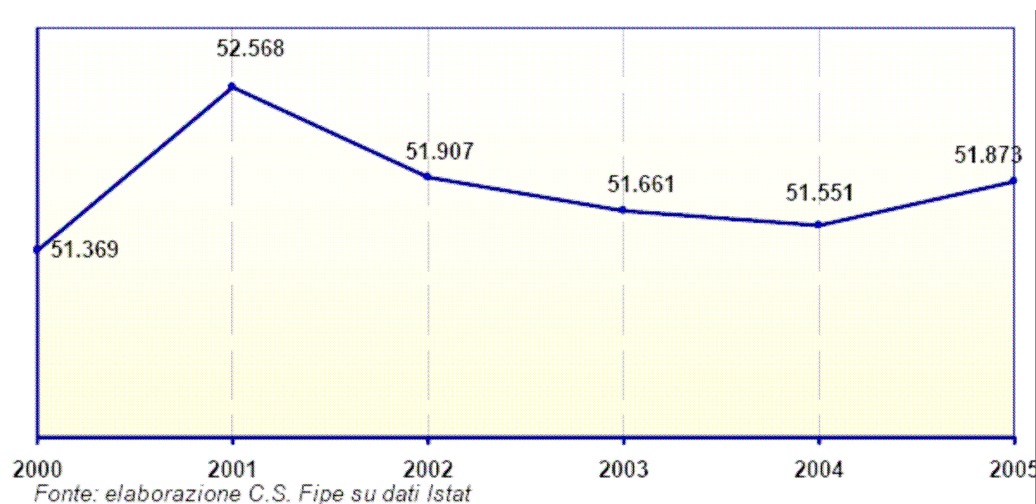
INDICATORI DI CONSUMO

In Italia, nel 2006, il mercato dei consumi alimentari extradomestici (valutato nella ricerca Rimini Fiera-Nielsen 2005 a quota 58,119 miliardi di euro) è stimato dal medesimo istituto in ascesa fino a 61,010 miliardi di euro, in aumento del 4,9%. Il dato è in linea con le più recenti previsioni dell'Istat che calcolano in 65,279 miliardi di euro il valore dei consumi extra – domestici in Italia nel 2008 (+ 12,2% sul 2005). I consumi fuori casa crescono dunque più rapidamente di quelli domestici e rappresentano ormai un terzo del totale dei consumi alimentari.

In Italia, la spesa media mensile di una famiglia per il pasto fuori casa è di circa 70 euro. Il trend è visualizzabile dai grafici seguenti:



Spesa delle famiglie per pubblici esercizi ed alberghi, in milioni di lire (prezzi 2000)



Spesa delle famiglie per consumi alimentari extradomestici, in milioni di lire (prezzi 2000)

Dopo un picco registrato attorno al 2001, in seguito si è registrato un calo (corrispondente all'entrata in vigore dell'Euro), mentre dal 2004 è in atto una fase di ripresa.

Dai dati reperibili presso l'ISTAT, si può osservare la seguente situazione nella Regione Sardegna:

Persone che pranzano in casa per 100 persone		Persone che pranzano alla mensa per 100 persone		Persone che pranzano al ristorante o al bar per 100 persone	
2002	2003	2002	2003	2002	2003
83,0 %	82,7 %	4,7 %	5,8 %	1,8 %	1,8 %

Seppur in maniera meno sensibile rispetto alle regioni dell'Italia settentrionale, anche in Sardegna si assiste ad un aumento della percentuale di persone che consumano abitualmente pasti fuori casa.

È verosimile, tuttavia, che tali tendenze influiscano marginalmente in sistemi urbani quali quello del Comune di Arborea, caratterizzati da un'economia prevalente di tipo agricolo-industriale e da una modesta presenza di addetti nel settore terziario (tradizionalmente legati alle dinamiche del consumo di pasti fuori casa). È comunque da tener conto una certa tendenza globale all'aumento della propensione al consumo extradomestico.

SCELTE DI PROGRAMMAZIONE

Sulla base dei dati sopra rilevati, si possono riassumere le seguenti conclusioni:

- a) La popolazione residente nel Comune di Arborea è in progressivo, seppur lieve, aumento, accompagnato da una tendenza alla crescita dei flussi turistici e della popolazione fluttuante per motivi di lavoro. Da ciò discende la necessità di lasciare un ampio margine di libertà per un possibile incremento del numero di esercizi presenti;
- b) Le abitudini della popolazione rispetto ai consumi nei pubblici esercizi mostrano un incremento della propensione al consumo extradomestico; anche tale parametro suggerisce pertanto una sostanziale liberalizzazione del settore;
- c) la distribuzione degli esercizi all'interno del territorio comunale mostra un certo disequilibrio, in quanto la gran parte degli esercizi si localizzano attorno alle zone centrali, mentre le restanti zone del paese, per quanto non eccessivamente distanti dal centro, non sono adeguatamente servite. Pertanto, per orientare le successive scelte imprenditoriali, si ritiene opportuno fornire un incentivo all'apertura nelle zone meno centrali dell'abitato, onde servire adeguatamente la fascia di popolazione che abita in posizione decentrata rispetto al nucleo storico;
- d) si ritiene opportuno, nella valutazione delle ubicazioni dei nuovi pubblici esercizi, tenere conto:
 - dei fattori che si riflettono sulla qualità e vivibilità urbana, quali la disponibilità di aree di sosta;
 - dei fattori che garantiscono un'opportuna tutela della quiete dei residenti e dei visitatori, quali la distanza dalle abitazioni, soprattutto per gli esercizi che effettuino attività rumorose;

Art. I – Criteri per l'insediamento di esercizi per il prevalente trattenimento musicale

In relazione al rilascio di nuove autorizzazioni per gli esercizi in cui viene svolta attività prevalente di trattenimento e svago di tipo musicale e danzante, l'Amministrazione valuta l'idoneità della loro ubicazione in relazione al rispetto della quiete pubblica e della sicurezza pubblica.

In particolare, oltre a quanto disposto dall'art. 19 del Regolamento, i locali destinati a tale attività devono possedere i seguenti requisiti:

Per i locali al chiuso:

- dovranno essere completamente insonorizzati;

- dovranno disporre di uno spazio chiuso ed insonorizzato per i fumatori, conforme alle vigenti norme, salvo che distino più di 150 metri dall'abitazione più vicina;
- dovranno essere dotati di una doppia porta di ingresso, in maniera tale da evitare l'apertura contemporanea di entrambe le porte durante l'orario di effettuazione dei trattenimenti musicali.

Per gli spazi all'aperto:

- le aree dovranno essere dotate di idonee barriere fonoassorbenti su tutto il perimetro, e dovranno distare almeno 250 metri dall'abitazione più vicina.

Art. II – Zonizzazione e criteri di ammissibilità

Per il raggiungimento ottimale degli obiettivi di programmazione sopra enunciati, si ritiene di suddividere il territorio comunale in tre zone:

- ZONA n° 1 – Area di salvaguardia centro storico
Comprende la zona omogenea “A” del vigente P.U.C.. Essa costituisce il nucleo centrale dell'abitato, per il quale è necessario prevedere una specifica tutela dei valori tradizionali storici ed architettonici, anche ai sensi dell'art. 22, comma 5 della L.R. n° 5/2006. La concentrazione di un gran numero di esercizi in un'area molto ristretta creerebbe infatti un eccessivo carico di traffico e una difficoltà nel reperire un parcheggio per le auto, a scapito della vivibilità della stessa zona. Come tale, si ritiene di dover concedere nuove autorizzazioni soltanto per esercizi in possesso di spazi privati per il parcheggio della clientela, nella misura di 2 mq di parcheggio per ogni mq di superficie di somministrazione, e sempre che sia garantito un numero effettivo di stalli di sosta pari a 0,08 per ogni mq di superficie di somministrazione (da arrotondare per eccesso). È comunque consentito il trasferimento di sede degli esercizi già ubicati nell'ambito della stessa zona.
- ZONA n° 2 – Zone urbanistiche H (ambiti di tutela integrale)
Ai sensi dell'art. 22, comma 5 della L.R. n° 5/2006, nell'ambito delle zone urbanistiche H (ambiti di tutela integrale) non possono essere concesse nuove autorizzazioni per l'esercizio della somministrazione di alimenti e bevande. Limitatamente alle aree di interesse turistico, con particolare riferimento alle spiagge, è consentita l'apertura degli esercizi a condizione che la loro ubicazione sia approvata dai competenti Enti preposti alla tutela del patrimonio storico, archeologico e paesaggistico, nonché dalle competenti autorità portuali.
- ZONA n° 3 – Aree residue
Comprende le porzioni del territorio non espressamente ricomprese nelle precedenti zone 1 e 2. In tali aree si ritiene opportuno prevedere una sostanziale libertà nell'apertura di nuovi esercizi, nell'ottica della delocalizzazione dei servizi nel territorio comunale ed all'incremento dei livelli complessivi del servizio.

VALIDITA'

I presenti criteri di programmazione hanno validità per dieci anni a partire dalla data di approvazione, e restano comunque in vigore fino all'approvazione di una nuova disciplina da parte dell'Amministrazione Comunale, salvo che non intervengano nuove norme nazionali o regionali in contrasto con le presenti disposizioni.

Viale Omodeo n. 5 – 09092 Arborea

=====

☎ Centralino AA.GG. 0783/80331 – Fax 8033222/223 – Uff. Anagrafe 8033204 – Uff. Tecnico 8033216 – SUAP 8033210 – Uff. Ragioneria 8033224 – Uff. Ass. Sociali 8033205 – Pol. Municipale 8033215 – Cod. Fisc. 80004550952 – P. IVA 00357550953

www.comunearborea.it